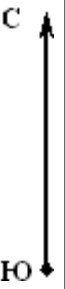






Раздел 4
План границ объекта

Лист 1



Масштаб 1:1 000

Используемые условные знаки и обозначения:

-  - Существующая часть границы, по КПП
-  - Существующая точка, по КПП
-  - граница публичного сервитута
-  - граница кадастрового квартала